Liite 6.3. Havainnekuvat

Maasydän (4) - VE1 symboleina, noin 10 km voimaloista

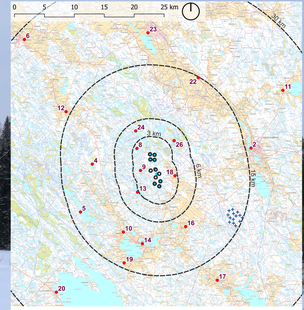

VE1

VE2

Pajuperänkankaan tuulivoimalat

Etäisyysvyöhyke (VE1)

Havainnekuvien kuvauspisteet

A-INSINÖÖRIT

Hanketietot: ABO Wind 2023

Kuvauspisteet: Etha Wind Oy 2023

Maastokartta: MML 2024

ETHA WIND

Kiiskineva, VE1
Voimaloiden kokonaiskorkeus: 320 m
Voimaloiden napakorkeus: 215 m
Roottorin halkaisija: 210 m

Kuvauspiste: Maansydän
Kuvauspäivä: 24.11.2023
Etäisyys voimaloihin: 10-13 km

Pitkäjärvi (5) - VE1, noin 13 km voimaloista

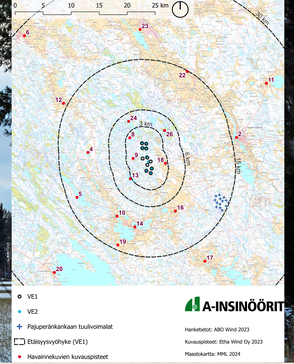

ETHA WIND

Kiiskineva, VE1
Voimaloiden kokonaiskorkeus: 320 m
Voimaloiden napakorkeus: 215 m
Roottorin halkaisija: 210 m

Kuvauspiste: Pitkäjärvi
Kuvauspäivä: 17.11.2023
Etäisyys voimaloihin: 13–17 km

Pitkäjärvi (5) - VE1 symboleina, noin 13 km voimaloista

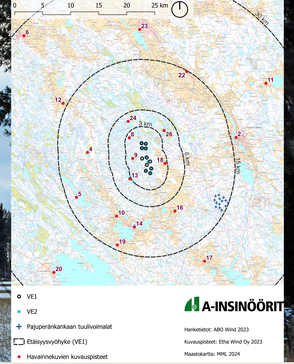

ETHA WIND

Kiiskineva, VE1
Voimaloiden kokonaiskorkeus: 320 m
Voimaloiden napakorkeus: 215 m
Roottorin halkaisija: 210 m

Kuvauspiste: Pitkäjärvi
Kuvauspäivä: 17.11.2023
Etäisyys voimaloihin: 13-17 km

Haapajärvi (2) - VE1, noin 16 km voimaloista

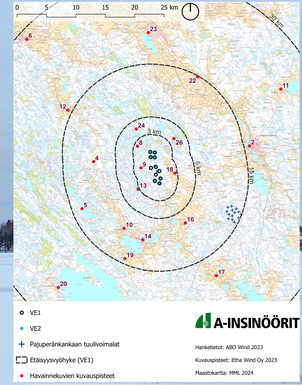

ETHA WIND

Kiiskineva, VE1
Voimaloiden kokonaiskorkeus: 320 m
Voimaloiden napakorkeus: 215 m
Roottorin halkaisija: 210 m

Kuvauspiste: Haapajärvi
Kuvauspäivä: 17.11.2023
Etäisyys voimaloihin: 15-18 km

Haapajärvi (2) - VE1 ja Pajuperänkangas, noin 16 km voimaloista

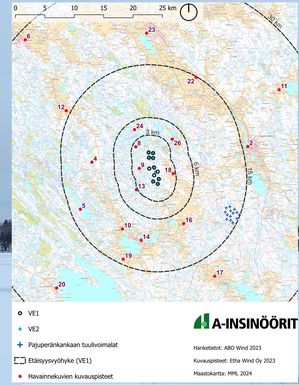

ETHA WIND

Kiiskineva, VE1
Voimaloiden kokonaiskorkeus: 320 m
Voimaloiden napakorkeus: 215 m
Roottorin halkaisija: 210 m

Kuvauspiste: Haapajärvi
Kuvauspäivä: 17.11.2023
Etäisyys voimaloihin: 15-18 km

Haapajärvi (2) - VE1 ja Pajuperänkangas symboleina, noin 16 km voimaloista

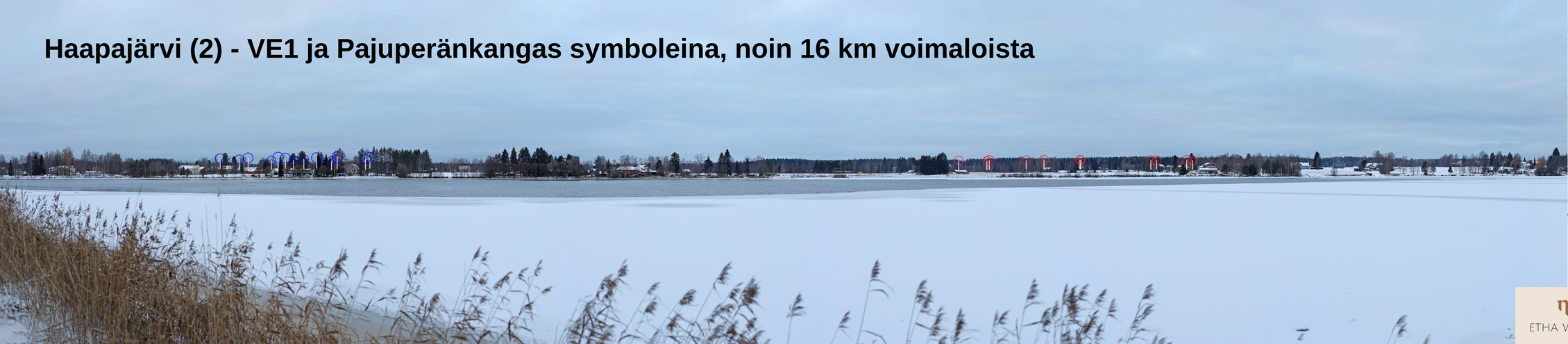

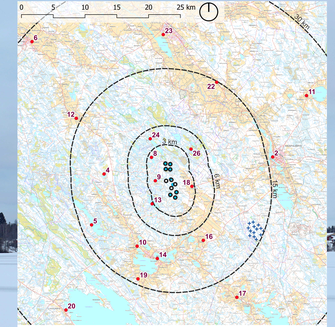

VE1

VE2

Pajuperänkankaan tuulivoimalat

Etäisyysvyöhyke (VE1)

Havainnekuvien kuvauspisteet

A-INSINÖÖRIT

Hanketietot: ABO Wind 2023

Kuvauspisteet: Etha Wind Oy 2023

Maastokartta: MML 2024

ETHA WIND

Kiiskineva, VE1

Kuvauspiste: Haapajärvi

Kuvauspäivä: 17.11.2023

Punainen: Kiiskineva, 11 voimalaa
Voimaloiden kokonaiskorkeus: 320 m

Sininen: Pajunperä, 14 voimalaa
Voimaloiden kokonaiskorkeus: 250 m

Haapajärvi (2) - VE2, noin 16 km voimaloista

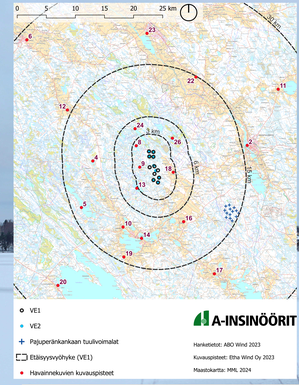

ETHA WIND

Kiiskineva, VE2
Voimaloiden kokonaiskorkeus: 320 m
Voimaloiden napakorkeus: 215 m
Roottorin halkaisija: 210 m

Kuvauspiste: Haapajärvi
Kuvauspäivä: 17.11.2023
Etäisyys voimaloihin: 15-18 km

Haapajärvi (2) - VE2 ja Pajuperänkangas, noin 16 km voimaloista

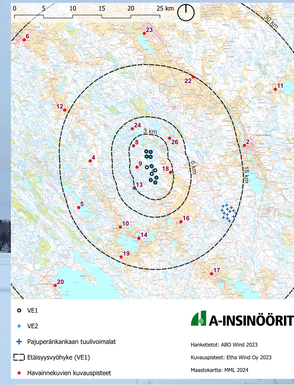

ETHA WIND

Kiiskineva, VE2
Voimaloiden kokonaiskorkeus: 320 m
Voimaloiden napakorkeus: 215 m
Roottorin halkaisija: 210 m

Kuvauspiste: Haapajärvi
Kuvauspäivä: 17.11.2023
Etäisyys voimaloihin: 15-18 km

Haapajärvi (2) - VE2 ja Pajuperänkangas symboleina, noin 16 km voimaloista

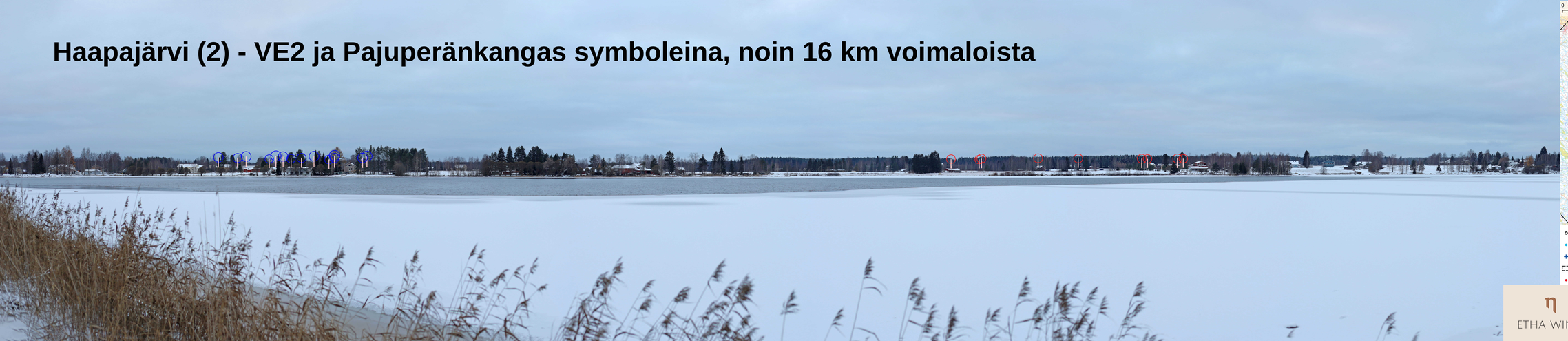

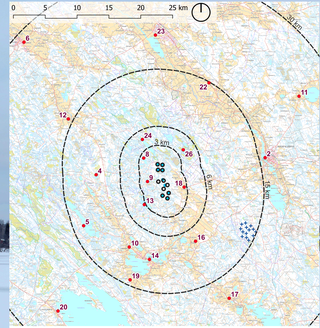

VE1

VE2

Pajuperänkankaan tuulivoimalat

Etäisyysvyöhyke (VE1)

Havainnekuvien kuvauspisteet

A-INSINÖÖRIT

Hanketietot: ABO Wind 2023

Kuvauspisteet: Etha Wind Oy 2023

Maastokartta: MML 2024

ETHA WIND

Kiiskineva, VE2

Kuvauspiste: Haapajärvi

Kuvauspäivä: 17.11.2023

Punainen: Kiiskineva, 9 voimalaa
Voimaloiden kokonaiskorkeus: 320 m

Sininen: Pajunperä, 14 voimalaa
Voimaloiden kokonaiskorkeus: 250 m

Kiiskilä (12) - VE1, noin 16 km voimaloista

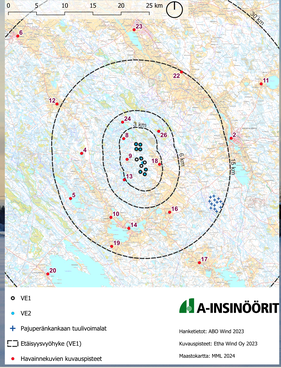

ETHA WIND

Kiiskineva, VE1
Voimaloiden kokonaiskorkeus: 320 m
Voimaloiden napakorkeus: 215 m
Roottorin halkaisija: 210 m

Kuvauspiste: Ahonpää
Kuvauspäivä: 19.01.2024
Etäisyys voimaloihin: 16-20 km

Kiiskilä (12) - VE1 symboleina, noin 16 km voimaloista

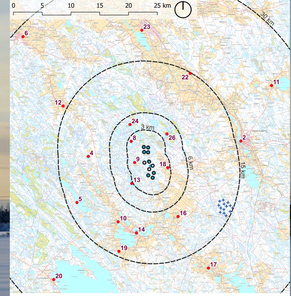

ETHA WIND

Kiiskineva, VE1
Voimaloiden kokonaiskorkeus: 320 m
Voimaloiden napakorkeus: 215 m
Roottorin halkaisija: 210 m

Kuvauspiste: Ahonpää
Kuvauspäivä: 19.01.2024
Etäisyys voimaloihin: 16–20 km

Ojankylä (22) - VE1, noin 15 km voimaloista

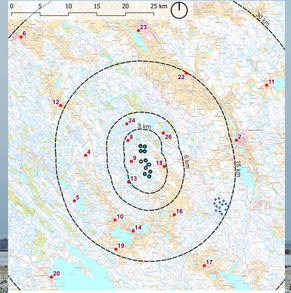

ETHA WIND

Kiskinkeva, VE1
Voimaloiden kokonaiskorkeus: 320 m
Voimaloiden napakorkeus: 215 m
Roottorin halkaisija: 210 m

Kuvauspiste: Ojankylä
Kuvauspäivä: 15.11.2023
Etäisyys voimaloihin: 14–20 km

Ojankylä (22) -

27
IISALMI 120
HAAPAJÄRVI 16

VE1 symboleina, noin 15 km voir

maloista

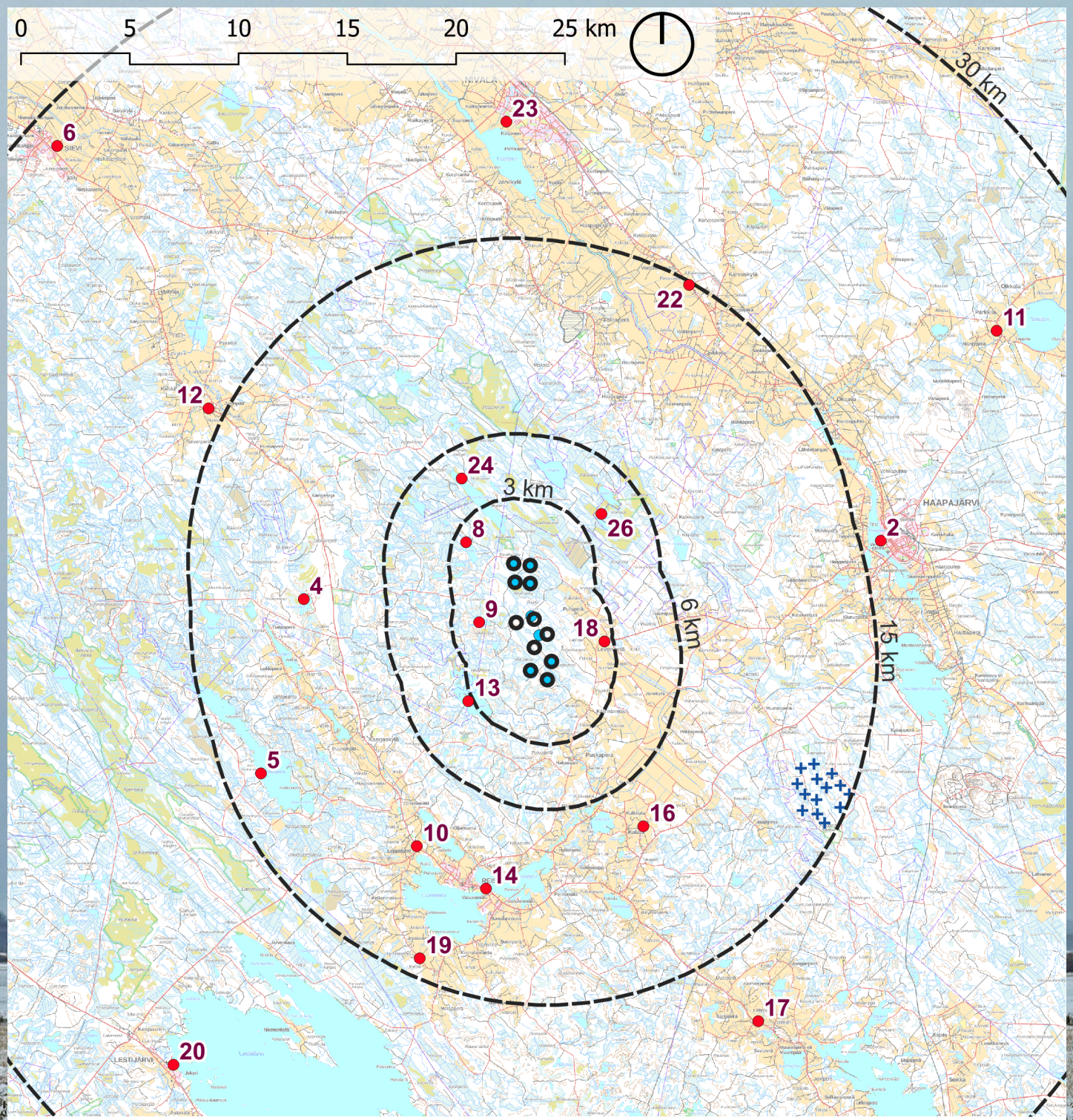
0
5
10
15
20
25 km
30 km
23
6
22
11
12
HAAPAJÄRVI
2
24
3 km
26
8
4
9
18
6 km
15 km
13
5
16
10
14
19
17
20

○ VE1

● VE2

+ Pajuperänkankaan tuulivoimalat

⬚ Etäisyysvyöhyke (VE1)

● Havainnekuvien kuvauspisteet

A-INSINÖÖRIT

Hanketietot: ABO Wind 2023

Kuvauspisteet: Etha Wind Oy 2023

Maastokartta: MML 2024

ETHA WIND

Kiiskineva, VE1

Voimaloiden kokonaiskorkeus: 320 m

Voimaloiden napakorkeus: 215 m

Roottorin halkaisija: 210 m

Kuvauspiste: Ojankylä

Kuvauspäivä: 15.11.2023

Etäisyys voimaloihin: 14-20 km

Parkkila (11) - VE1, noin 24 km voimaloista



ETHA WIND

Kiiskineva, VE1
Voimaloiden kokonaiskorkeus: 320 m
Voimaloiden napakorkeus: 215 m
Roottorin halkaisija: 210 m

Kuvauspiste: Parkkila
Kuvauspäivä: 17.11.2023
Etäisyys voimaloihin: 23-27 km

Parkkila (11) - VE1 symboleina, noin 24 km voimaloista

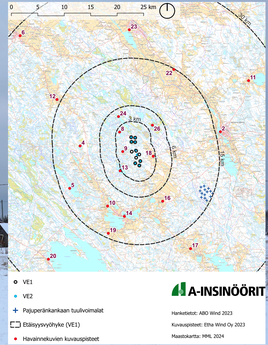

ETHA WIND

Kiiskineva, VE1
Voimaloiden kokonaiskorkeus: 320 m
Voimaloiden napakorkeus: 215 m
Roottorin halkaisija: 210 m

Kuvauspiste: Parkkila
Kuvauspäivä: 17.11.2023
Etäisyys voimaloihin: 23-27 km

Nivala (23) - VE1, noin 20 km voimaloista

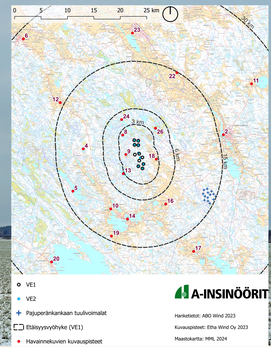

ETHA WIND

Kiiskineva, VE1
Voimaloiden kokonaiskorkeus: 320 m
Voimaloiden napakorkeus: 215 m
Roottorin halkaisija: 210 m

Kuvauspiste: Nivala
Kuvauspäivä: 15.11.2023
Etäisyys voimaloihin: 20-26 km